


Z.P.P.A.U.P.

Zone de Protection du Patrimoine Architectural Urbain et Paysager




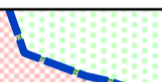


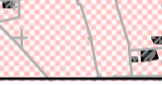

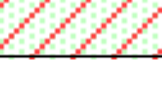


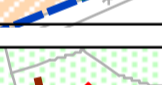

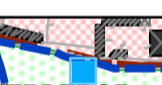




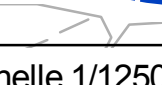

2 - DOCUMENT GRAPHIQUE 2.3 Bourg de LOCQUEMEAU



Mars 2010








LEPOULD Bernard architecte DPLG et Urbaniste - 15, rue de la Chapelle, 29200 MORLAIX - 02 98 52 24 05
FOURIER Caroline architecte paysagiste - 2, rue de l'Anasthès, 53400 SAINT-JAMES - 02 33 49 91 77
COMIVY Yves historien et maître de conférences UBO - 20 rue Duthère - 29200 PLEST

LEGENDE

-  périmètre MH de 500m conservé
-  périmètre de ZPPAUP
-  espace naturel à protéger
-  site classé
-  bourgs et espaces bâtis anciens (ces périmètres font l'objet d'une cartographie détaillée)
-  espace rural à protéger
-  espace naturel aménagé ou équipé
-  site archéologique - vestiges
-  chemin ou voie à protéger (les chemins hors périmètre de la ZPPAUP sont repérés à titre indicatif)
-  menhir
-  croix
-  pigeonnier
-  fontaine
-  four
-  corps de garde
-  point de vue et numéro
-  point de vue linéaire et numéro
-  élément paysager discordant

Echelle 1/1250ème



-  bâtiment d.MH ou Ins. ISMH
-  ensemble de bâtiment ou bâtiment d'intérêt architectural
-  bâtiment d'accompagnement
-  bâtiment sans intérêt patrimonial
-  bâtiment sans intérêt patrimonial commenté
-  bâtiment discordant (à réqualifier)
-  bâtiment non inventorié

